PORTFOLIO FOTOGRÁFICO DE ESPAÑA

FAN
XX
301

Cuaderno N.º 46

— 41 —

GRANADA

912(GR)
POR

NO SE PRESTA

Sólo puede consultarse
dentro de la sala de lectura

GRANADA

ALBERTO MARTIN
EDITOR - BARCELONA

Signos convencionales.

- Capital de Provincia.
- Cabeza de Partido.
- Ayuntamiento.
- Límite de provincia.
- " " partido.
- Ferrocarril.
- Carretera.

Escala de 1:2 200.000.

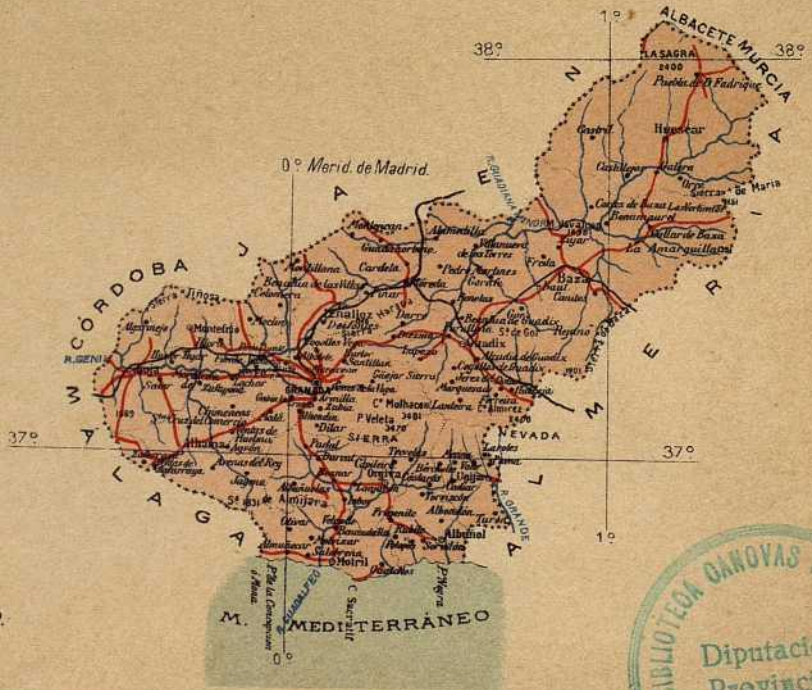

BIBLIOTECA CANOVAS DEL CASTILLO
Diputación Provincial
MALAGA

R. 16. 814

PROVINCIA DE GRANADA

Se encuentra situada al mediodía de la Península, en la región de Andalucía, entre los 36° 37′ 30″ y 38° 6′ 20″ de latitud N., y los 1° 37′ de longitud E. y 0° 35′ O. del meridiano de Madrid.

Confina por el N. con la provincia de Jaén; al NE. con las de Albacete y Murcia; al E. la de Almería; al S. el Mediterráneo y al O. las de Málaga y Córdoba. Su extensión es de 12,768 kilómetros cuadrados, con una población de 492,461 habitantes.

Comprende 250 ayuntamientos distribuídos entre los 15 partidos judiciales de Albuñol, Alhama, Baza, Guadix, Huéscar, Iznalloz, Montefrío, Loja, Motril, Orgiva, Santa Fé y la Capital, con tres juzgados, en la Audiencia provincial y Territorial de Granada y distrito universitario de la misma capital, departamento marítimo de Cádiz y provincia marítima de Motril; segunda región ó cuerpo de ejército, cuya capital es Sevilla, hallándose repartido su territorio entre las diócesis de Granada y Guadix.

Tiene aduanas en Albuñol, Almuñécar y Motril, con un buen varadero en esta importante ciudad; un faro en la punta del Llano y en el cerro Chucho.

El territorio de esta provincia aparece muy accidentado, especialmente en el Norte, en donde se levanta la sierra Sagra, de 2,400 metros de altitud, y en el mediodía con la famosa Sierra Nevada, cuya altitud alcanza 3,481 metros en el pico de Mulhacen. Hacia el límite oriental se desarrollan las sierras de Oria y Baza; la sierra de Gor en el partido de Guadix; la de Harana, en el de Iznalloz; la Contraviesa y la de Lújar al S. de

Sierra Nevada, y más al O. las de Almijara, Tejeda y Alhama, en el confín con la provincia de Málaga.

La mayor parte de esta circunscripción se halla comprendida en la cuenca del Guadalquivir, mediante el Guadiana menor y el Genil, que en ella se originan. Las vertientes meridionales de la Sierra Nevada discurren por el Guadalfeo, que va á desembocar al occidente de Motril, mientras que otras pequeñas corrientes, procedentes de la Contraviesa, van directamente al mar, en el partido de Albuñol.

A causa de las grandes altitudes que sus montes alcanzan, las producciones agrícolas son muy variadas, encontrándose las de las frías y templadas al lado de las de las regiones calurosas, como la palmera y el naranjo, tan abundante en la zona litoral, en donde se encuentra también la caña dulce, de la que se extrae el azúcar, industria que tanto desarrollo adquirió en Motril. El Genil y los afluentes del Guadiana menor riegan extensas vegas, en donde se cultiva el lino y el cáñamo al lado de los cereales y legumbres, siendo así mismo notable la producción de aceite en la parte de Orgiva y valle de Lecrin y el vino especialmente en el litoral.

Motril y Salobreña figuran en primera línea en la fabricación de azúcares de caña y remolacha; existen en diversos sitios fábricas de aguardientes y otras industrias derivadas ó relacionadas con la agricultura y tiene así mismo buenos pastos para el ganado.

Han sido objeto de explotación el plomo, zinc, hierro y cobre y los mármoles de la Sierra Nevada.

Entre sus aguas minero-medicinales debe hacerse particular mérito de las de las ferruginosas bicarbonatadas de Lanjaron, Mala y Graena, y de las de Alhama y Alicún de Ortega, termales bicarbonatado-cálcicas; aparte de las sulfatadas mixtas de Sierra Elvira y las clorurado-sódicas sulfurosas de Zújar.

Sus principales vías de comunicación consisten en el ferrocarril que desde Baeza, en la provincia de Jaén y línea de Madrid, se dirige á Almería, pasando por Moreda y Guadix; empalmando en ésta la línea de Murcia, que entra en nuestra jurisdicción por el partido de Baza; de Moreda arranca la línea de Granada que cruza por Iznalloz y finalmente la línea de Granada por Loja á Bobadilla, en donde encuentra las líneas de Córdoba á Málaga y la de Sevilla. Las carreteras forman una importante red de comunicaciones que enlazan entre sí las cabezas de partido y las más importantes poblaciones de las mismas.

GRANADA

Ciudad de 75,900 habitantes, capital del antiguo reino de su nombre, situada á unos 700 metros de altitud sobre el nivel del mar, á orillas del Darro y del Genil, cuyas aguas fertilizan la pintoresca y dilatada vega que se extiende al pié de la capital.

Reune esta localidad el doble atractivo del arte y de la naturaleza, ya que á su expléndido emplazamiento, hay que añadir la vecindad de la Sierra Nevada, que limita su horizonte de oriente á mediodía.

Es cabeza de arzobispado y Audiencia Territorial. Tiene universidad y otros importantes centros de enseñanza, como el Sacro-Monte. A ella afluyen las líneas de ferrocarril de Baeza, Moreda y la de Bobadilla; habiendo servicio diario de carruajes con Motril y con Orgiva. Pasando por esta última población y dirigiéndose á Capileira, puede hacerse con suma facilidad la ascensión al Mulhacen, que es el pico más elevado de España.

Granada ofrece un carácter tan especial y tan sugestivo, que con dificultad se encuentran en otras capitales; pues

(1) 689 está marcado en la columna del triunfo

no son solamente sus grandes monumentos lo que llama la atención, sino el aspecto de algunos de sus barrios, como sucede en la carrera del Darro y Albaicin, con sus restos de la civilización árabe y los pintorescos cármenes cuajados de flores.

También se encuentra desarrollada la nota moderna en la vieja capital musulmana, adornando sus plazas y paseos con bellos jardines; urbanizando calles, como la magnífica de los Reyes Católicos, la de Mesones y la novísima Gran Vía, y extendiendo sus paseos desde la Puerta Real y Carrera del Genil hacia el Salón y Paseo de la Bomba.

Sus monumentos son interesantísimos, figurando en primer término la Alhambra, el Generalife, murallas y puertas árabes, la suntuosa Catedral de cinco naves, con la iglesia del Sagrario y capilla real adjuntas, San Juan de los Reyes, Santa Ana, San Pedro, Hospital de San Juan de Dios, San Felipe, la Cartuja, en las afueras de la capital, etc., aparte de otras construcciones de carácter particular y las estatuas dedicadas á Isabel la Católica y á Fray Luís de Granada.

Los historiadores no se han puesto de acuerdo respecto al origen de Granada, creyendo algunos que corresponde á la antigua Iliberis; pero su importancia y desarrollo coincide con la venida de los árabes y subsiguiente erección del reino de aquel nombre, por Mohamed-ben-Alhamar, en la primera mitad del siglo XIII, conquistado por los Reyes Católicos á últimos del siglo XV, posesionándose de la ciudad en 2 Enero 1492.

Tiene los títulos de *Muy Noble, Muy Leal, Nombrada Grande, Celebérrima y Heroica Ciudad.* Sus armas consisten en escudo, cuya parte superior está ocupada por los Reyes Católicos en campo sinople y sitiales de oro, y en la inferior partido figuran la torre de la Vela y una granada abierta en campo de plata; la orla va alternada con leones y castillos.

Este espacioso paseo se extiende desde la Puerta Real hasta el río que le dá nombre, destacándose á su derecha el templo de la Virgen de las Angustias y al fondo la Sierra Nevada.

Debajo de la Alhambra, á la derecha del río Darro, empieza el típico barrio del Albaicín, ofreciendo sus edificios pintoresco y variado aspecto.

El pilar y fuente de estilo greco-romano, fueron construídos á mediados del siglo XVI; y la puerta abierta en la enorme torre cuadrada, constituía la principal entrada del recinto de la Alhambra.



Hermoso conjunto con notables detalles del orden gótico y Renacimiento, como se observa en otras parecidas construcciones del siglo XVI.

GRANADA. — LA ALHAMBRA DESDE SAN NICOLÁS

En el cerro de la opuesta orilla del Darro, entre lozana vegetación, surgen los muros del árabe alcázar, defendido por robustas torres, limitando el horizonte las eternas nieves de la Sierra.

GRANADA. — DANZA DE GITANOS, POR EL CAPITÁN AMAYA

En el extremo del Albaicín y camino de Sacro Monte, aparecen las famosas cuevas del barrio habitado por gitanos, en donde pueden observarse interesantes escenas como la que representa el adjunto grabado.

GRANADA. — PATIO DE LOS ARRAYANES, EN LA ALHAMBRA



Mide 34 metros, apareciendo en sus extremos la torre de Comares y el palacio de Carlos V, y ocupa su centro la *alberca*, con cuyo nombre también se le conoce.

GRANADA. — PATIO DE LOS LEONES, EN LA ALHAMBRA



Admirable creación del arte árabe español, expléndidamente decorado en sus dentellados arcos, sostenidos por 124 columnas, avanzando hacia el interior elegantes templetes con primorosas bóvedas de yesería.



Empezada su construcción en pleno Renacimiento, sorprenden las vastas dimensiones de sus cinco naves, sostenidas por pilares de estilo corintio.



Riquísimo mausoleo de mármol, ante el presbiterio de la Capilla Real, separado del resto de la iglesia por artística verja del Renacimiento.



Puerta de estilo gótico florido, pudiendo figurar entre los más bellos ejemplares que aquel arte produjo en España á principios del siglo XVI.

Más que por su buen gusto, distínguese por la profusión de sus adornos, constituyendo una verdadera maravilla el Sancta Sanctorum ó Sagrario.



Figura entre las principales piezas del Alcázar, por los minuciosos adornos de exquisito gusto; sus arcadas interiores de mocárabe y el notabilísimo alicatado de sus muros.



Sitio de recreo emplazado en la vertiente de un cerro dominando la Alhambra y parte de la ciudad, desde la miranda de sus expléndidos jardines.

GRANADA. — FACHADA DEL PALACIO DE CARLOS V



Junto á la Alhambra, bajo el reinado de Carlos V, empezose este incompleto edificio de estilo clásico, contrastando su pesada construcción con la elegancia y esbeltez del inmediato edificio árabe.

Antigua puerta en los jardines del palacio árabe, con doble fachada, ostentando esbeltos arcos de herradura, con notables alicatados en las enjutas y ajimez en la parte superior.

MUNICIPIOS DE LA PROVINCIA DE GRANADA

Partido de Albuñol

Albondón	2,822
Albuñol	8,646
Alcázar y Barjis	797
Almegijar	1,294
Cástaras	1,634
Fregenite	444
Juviles	567
Lobras	758
Polopos	2,122
Rubite	1,378
Sorvilán	1,850
Torviscón	2,431

Partido de Alhama

Agrón	754
Alhama	7,679
Arenas del Rey	1,140
Cacín	915
Chimeneas	1,498
Fornes	768
Játar	861
Jayena	1,127
Moraleda de Zafayona	959
Santa Cruz de Alhama ó del Comercio	735
Ventas de Huelma	895
Ventas de Zafarraya	908

Partido de Baza

Baza	12,770
Benamaurel	3,418
Caniles	5,758
Cortes de Baza	1,773
Cúllar de Baza	8,007
Freila	1,468
Zújar	4,573

Partidos (tres) de Granada

Albolote	1,977
Alfacar	1,532
Armilla	1,304
Beas de Granada	584
Cájar	646
Calicasas	232
Cenes de la Vega	361
Cogollos-Vega	1,687
Churriana	1,963
Dílar	1,108
Dúdar	343
Gójar	1,004
Granada	75,900
Güéjar-Sierra	3,521
Güevéjar	704
Huétor-Santillán	1,439
Huétor-Vega	989
Jun	423
Maracena	2,728
Monachil	1,369
Nívar	464
Ogíjares	1,243
Padul	4,335
Peligros	990
Pinos-Genil	715
Pulianas	787

Pulianillas	393
Quéntar	1,343
Viznar	867
Zubia	3,436

Partido de Guadix

Alamedilla	920
Albuñán	828
Alcudia de Guadix	1,646
Aldeire	1,806
Alicum de Ortega	814
Alquife	897
Beas de Guadix	549
Benalua de Guadix	454
Cogollos de Guadix	1,134
Cortes y Graena	830
Charches	588
Dehesas de Guadix	708
Dolar	1,342
Esfiliana	607
Ferreira	1,292
Fonelas	758
Gobernador	295
Gor	3,288
Gorafe	765
Guadix	12,652
Huélago	704
Huéneja	2,800
Jerez del Marquesado	2,350
Laborcillas	298
Lacalahorra	1,859
Lanteira	1,429
Lapeza	2,702
Lugros	972
Marchal	461
Pedro Martínez	1,602
Polícar	382
Purullena	1.463
Villanueva de las Torres	778

Partido de Huéscar

Castilléjar	2,318
Castril	3,989
Galera	3,869
Huéscar	7,763
Orce	4,113
Puebla de Don Fadrique	7,420

Partido de Iznalloz

Benalúa de las Villas	985
Campotéjar	881
Colomera	2,878
Deifontes	1,063
Darro	945
Dehesas Viejas	659
Diezma	1,651
Guaqahortuna	2,058
Iznalloz	4,152
Moclin	4,016
Montejicar	3,013
Montillana	1,381
Moreda	1,084
Piñar	1,405
Torre-Cardela	1,272
Trujillos	334

Partido de Loja

Algarinejo	6,321

Huétor-Tájar	2,350
Loja	19,198
Salar	1,840
Villanueva de Mesía	781
Zafarraya	3,106

Partido de Montefrío

Illora	9,496
Montefrío	10,725

Partido de Motril

Almuñécar	8,022
Guájar Alto	591
Guájar-Faragüit	1,226
Guájar-Fondón	602
Gualchos	3,313
Itrabo	2,063
Jete	841
Lenteguí	551
Lújar	1,279
Molvízar	2,309
Motril	18,528
Otivar	1,530
Salobreña	4,982
Vélez de Benaudalla	3,871

Partido de Orjiva

Acequias	237
Albuñuelas	2,078
Bayacas	203
Béznar	842
Bubión	595
Busquístar	1,247
Cáñar	991
Capileira	1,166
Carataunas	368
Cónchar	502
Cozvíjar	591
Chite y Talará	978
Dúrcal	3,053
Ferreirola	481
Isbor	667
Lanjarón	4,200
Mecina-Fondales	503
Melegís	482
Mondújar	499
Murchas	344
Nigüelas	937
Orjiva	4,371
Pampaneira	785
Pinos del Valle	996
Pitres	915
Pórtugos	694
Restábal	670
Saleres	484
Soportújar	603
Trevélez	1,268

Partido de Santa Fé

Alhendín	2,216
Ambroz	267
Atarfe	2,996
Belicena	762
Caparacena	273
Cijuela	828
Cúllar-Vega	992
Chauchina	2,929
Escúzar	1,233

Diputación Provincial MALAGA

Fuente-Vaqueros	2.043
Gabia la Chica	163
Gabia la Grande	2,892
Láchar	725
Mala	740
Otura	1,627
Pinos-Puente	4,814
Purchil	1,062
Santa Fé	6,700

PARTIDO DE UGÍJAR

Bérchules	2.107
Cádiar	1,906
Cojáyar	365
Jorairátar	969
Laroles	1,305
Mairena	491
Mecina-Alfahar	224
Mecina-Bombarón	1,535
Mecina-Tedel	444
Murtas	2,878
Narila	464
Nechite	216
Picena	798
Turón	1,904
Ugíjar	2.903
Válor	935
Yátor	476
Yegen	915

ATLAS GEOGRAFICO DE MÉXICO

por D. JOSÉ FIGUEROA DOMENECH, D. BENITO CHIAS CARBO y otros distinguidos cartógrafos

Al escribir el señor Figueroa esta obra, para que resulte de verdadera utilidad, ha tenido cuidado figuren datos tanto comerciales como agrícolas é industriales, para que con ellos pueda verse los adelantos hechos por esta república y la enorme fabricación que en ella existe en la actualidad.

LOS MAPAS QUE CONTIENE SON:

Distrito Federal
Estado de Sinaloa
» Tlascala
» San Luís de Potosí
» Veracruz
Territorio de Quintana Roo
Estado de Puebla
Territorio de la Baja California
Estado de Colima
» Yucatán
» Sonora
» Chihuahua

Trazados por el comandante de ingenieros D. Benito Chias y otros distinguidos geógrafos

Revisados en los centros oficiales de México

Se reparte por cuadernos compuestos de un mapa de 37 × 54 y 8 páginas de texto al precio de una peseta

Un tomo encuadernado, 28 Pesetas

Portfolio Fotográfico de España: 50 cénts. cuaderno